

売土地

価格

880 万円

所在

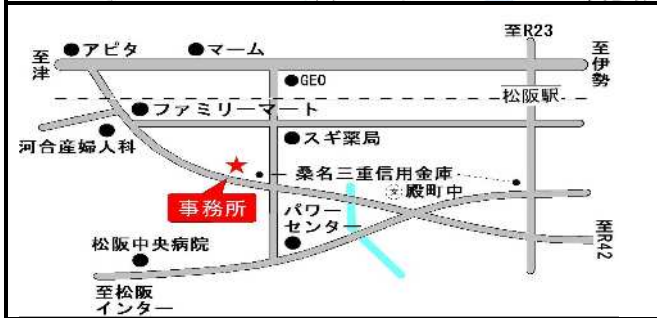
松阪市桂瀬町142番3 他2筆

交通

近鉄線 松阪駅より約5.9km



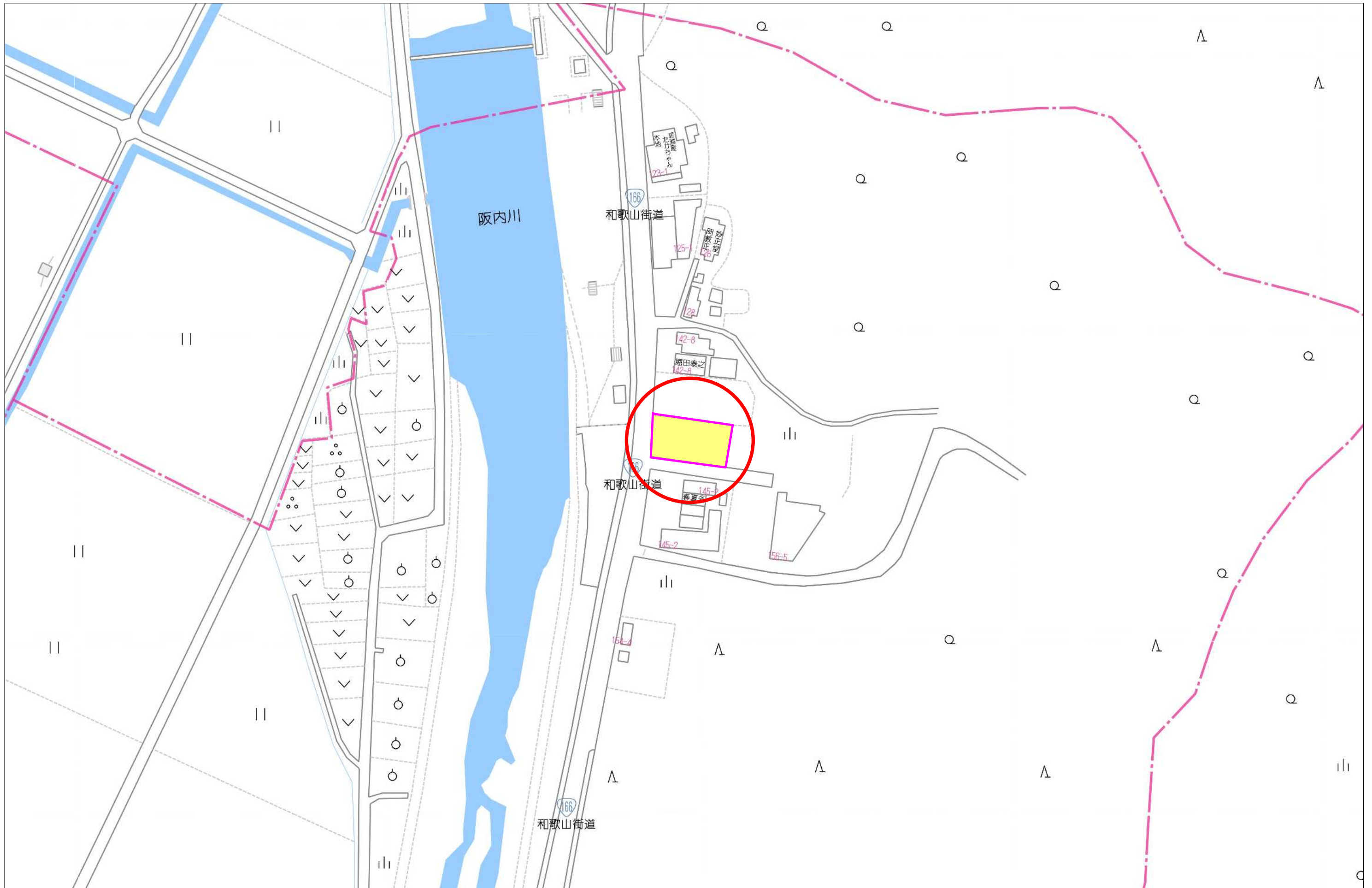
用途	住宅用地		
公簿面積	452.57㎡(136.90坪)		
土地権利	所有権		
地目	宅地		
都市計画	区域外		
用途地域	無指定		
建ぺい率	無指定	容積率	無指定
法令上の制限	景観法		
現況	更地	引渡日	相談
接道状況	西側公道		
設備	水道	公営水道	
	電気	中部電力	
	ガス	個別プロパンガス	
	汚水・雑排水	合併浄化槽	
	雨水	側溝等	
備考	現況渡し (現況はアスファルト舗装がされています。)		
	実測約160坪		
	洪水・津波ハザードマップどちらも外です。		
学校区	大河内小学校・中部中学校		

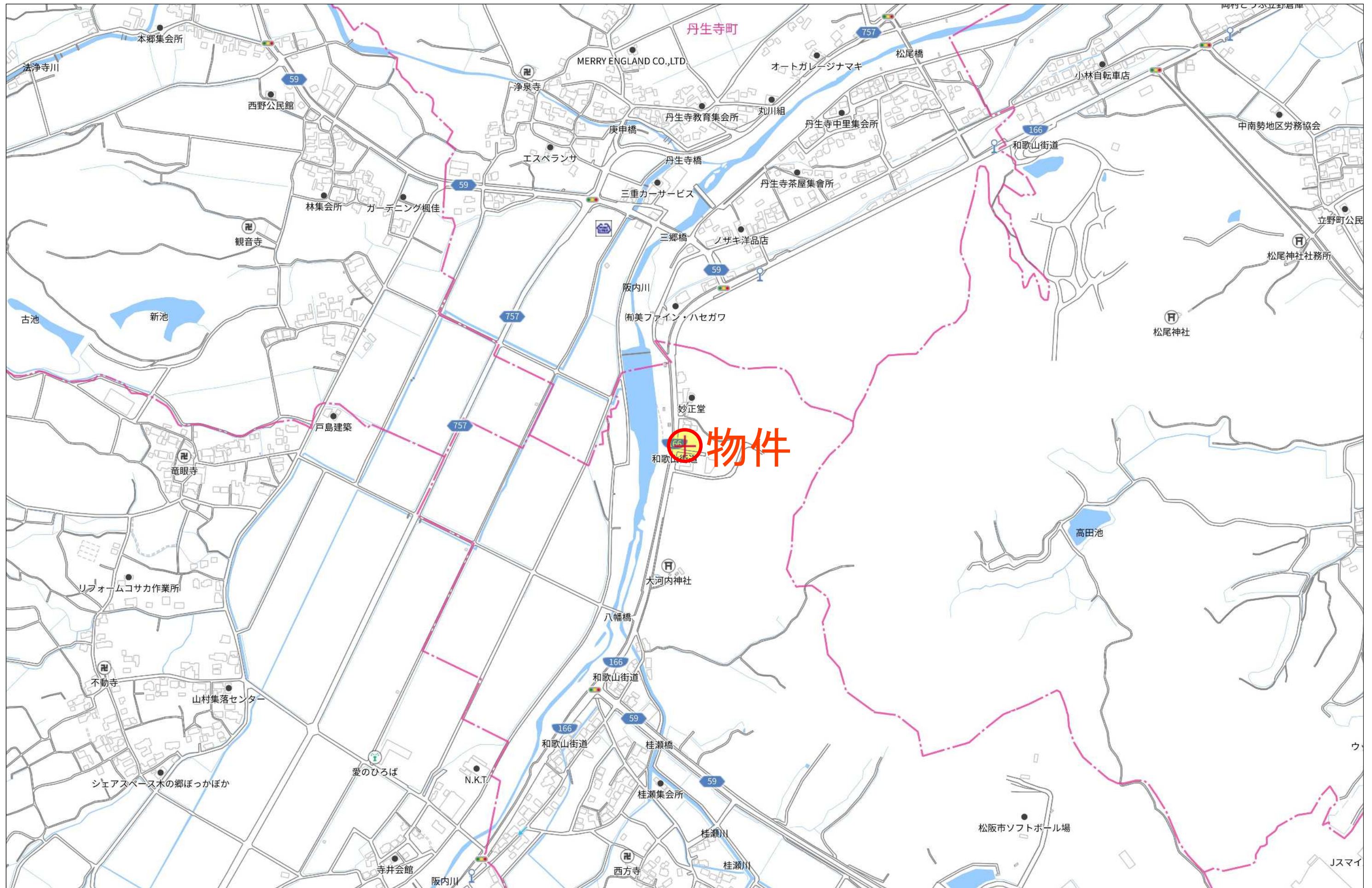


三重県松阪市川井町880-1
 TEL:0598-25-3335
 FAX:0598-21-3107
 E-mail: mail@acerealty.co.jp

ACE REALTY 株式会社
エースリアルティ
 URL: <http://www.acerealty.co.jp>

三重県宅地建物取引業協会会員
 全国宅地建物取引業保証協会会員
 三重県知事免許(5)第2864号
 ■取引形態: 仲介
2023.9





280m

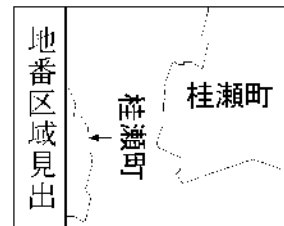
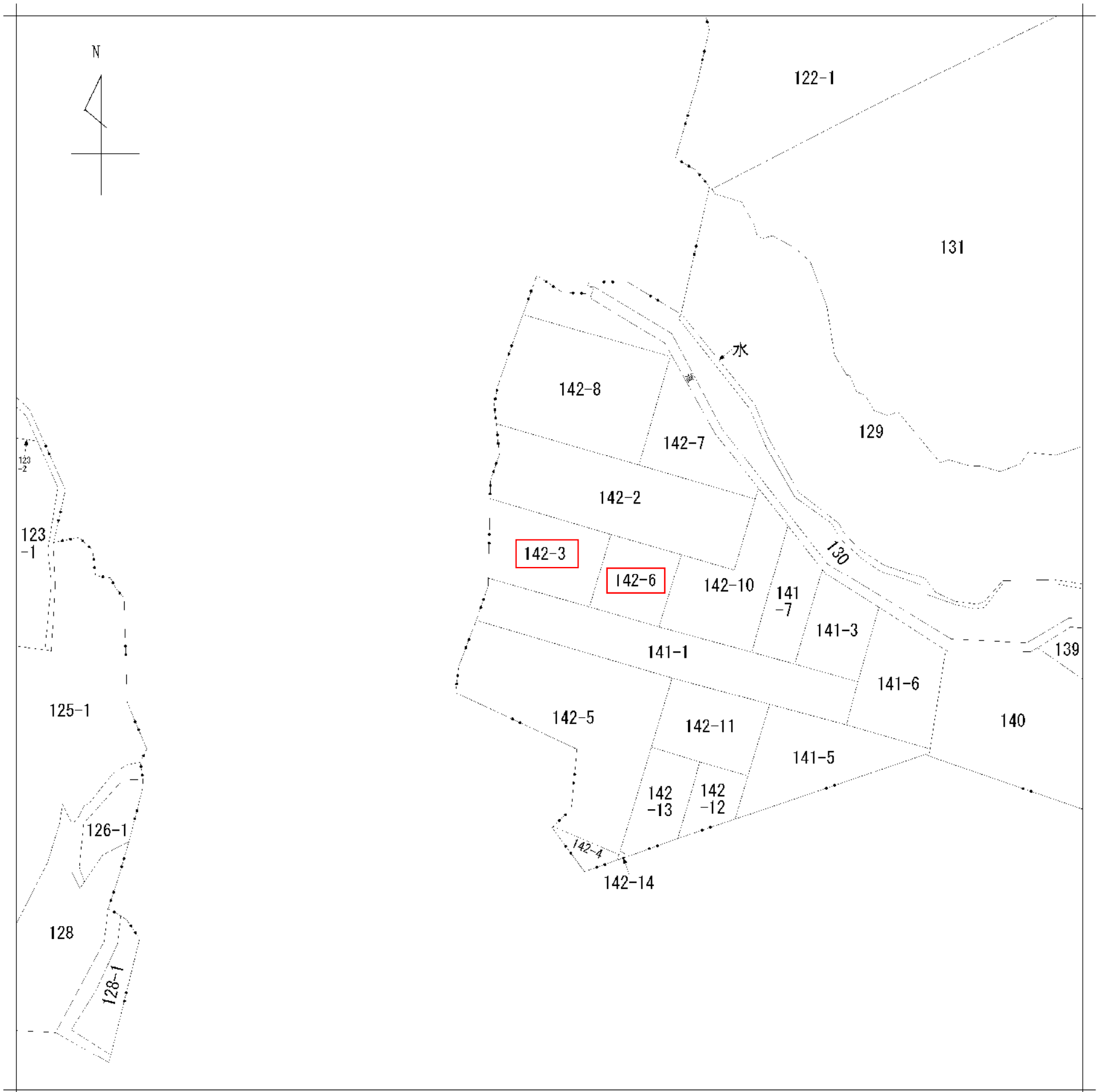


物件

中部中学校

大河内小学校

500m



請求部	所在	松阪市桂瀬町字勝負谷				地番	142番3		
出縮	1/600	精度分	座標系 番号又は 記号	分類	地図に準ずる図面		種類	口上地台帳附属地図	
作成 年月日				備付 年月日 (原図)			補記 事項		

松阪IC入口

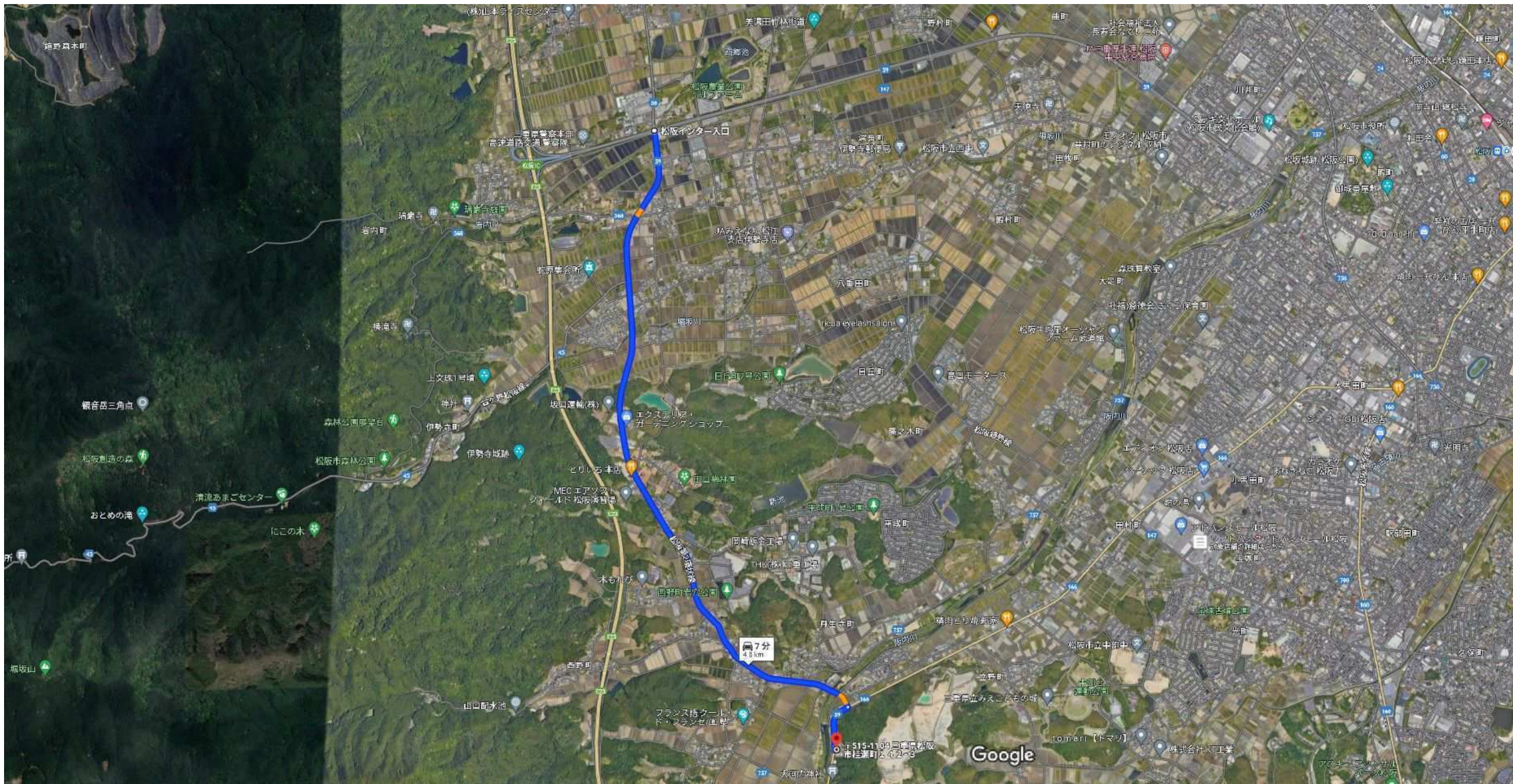
物件

松阪のIC入口まで約5kmありますが、
混む道ではないので10分前から
到着するようです。


車 4.8 km、7分



松阪インター入口、〒515-0845 三重県松阪市伊勢寺町 から 〒515-1104 三重県松阪市桂瀬町 1 4 2-3



画像 ©2024 Airbus、CNES / Airbus、Landsat / Copernicus、Maxar Technologies、Planet.com、地図データ ©2024 200 m

 県道59号 経由 7分
交通状況を反映した現時点の最速ルート 4.8 km
ト

「〒515-1104 三重県松阪市桂瀬町 1 4 2-3」
周辺のスポット